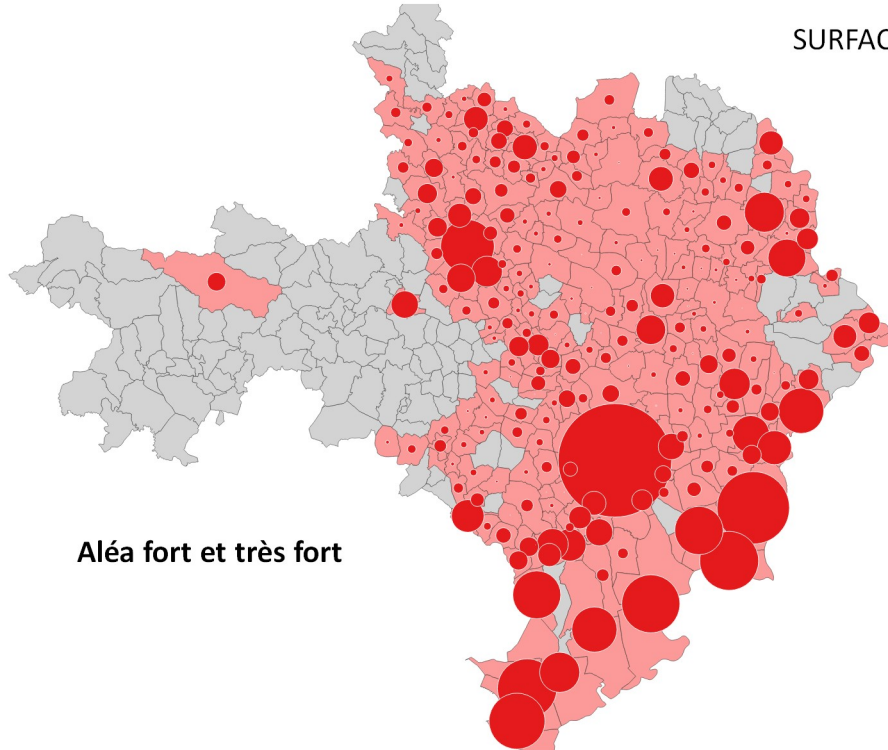
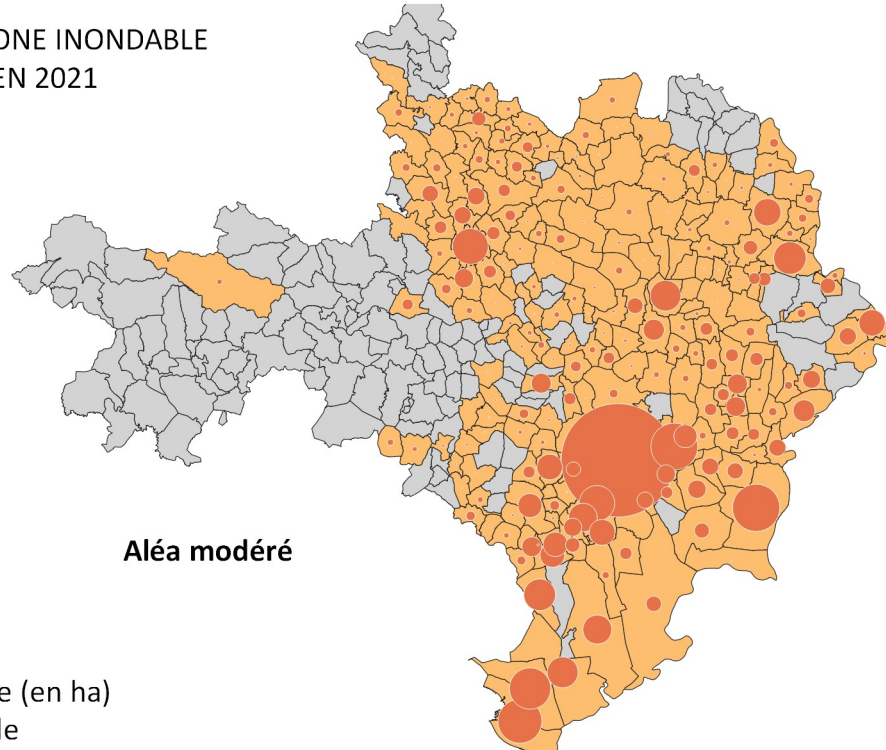


SURFACE URBANISEE EN ZONE INONDABLE
PAR TYPE D'ALEA EN 2021

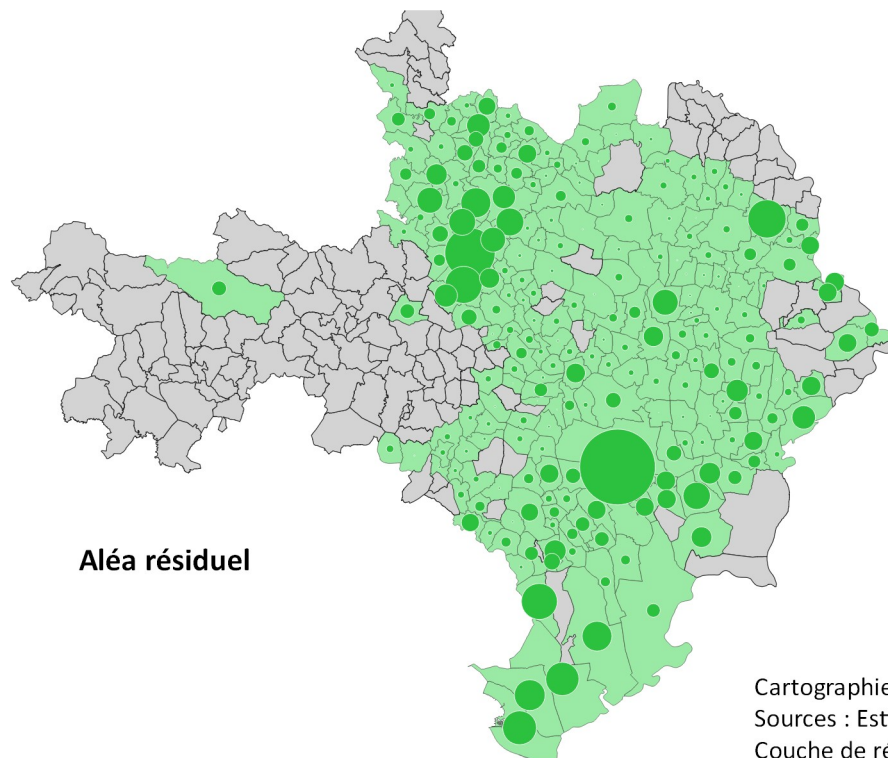
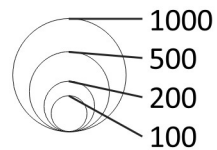


Aléa fort et très fort

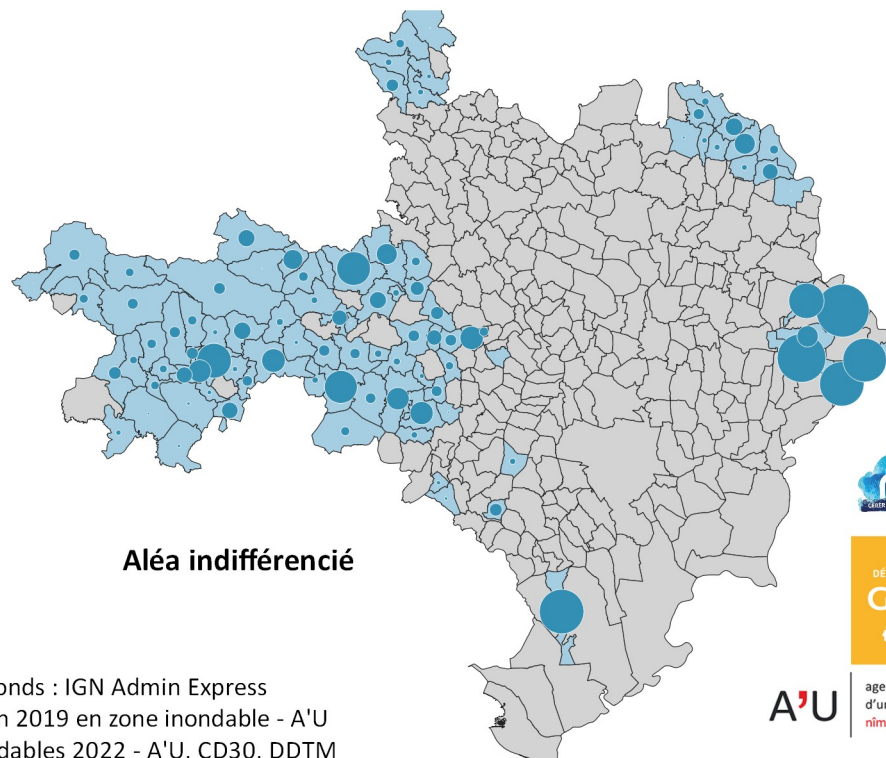


Aléa modéré

Surface urbanisée (en ha)
en zone inondable



Aléa résiduel



Aléa indifférencié

Cartographie : A'U - février 2023 / Fonds : IGN Admin Express
Sources : Estimation de la population 2019 en zone inondable - A'U
Couche de référence des zones inondables 2022 - A'U, CD30, DDTM

