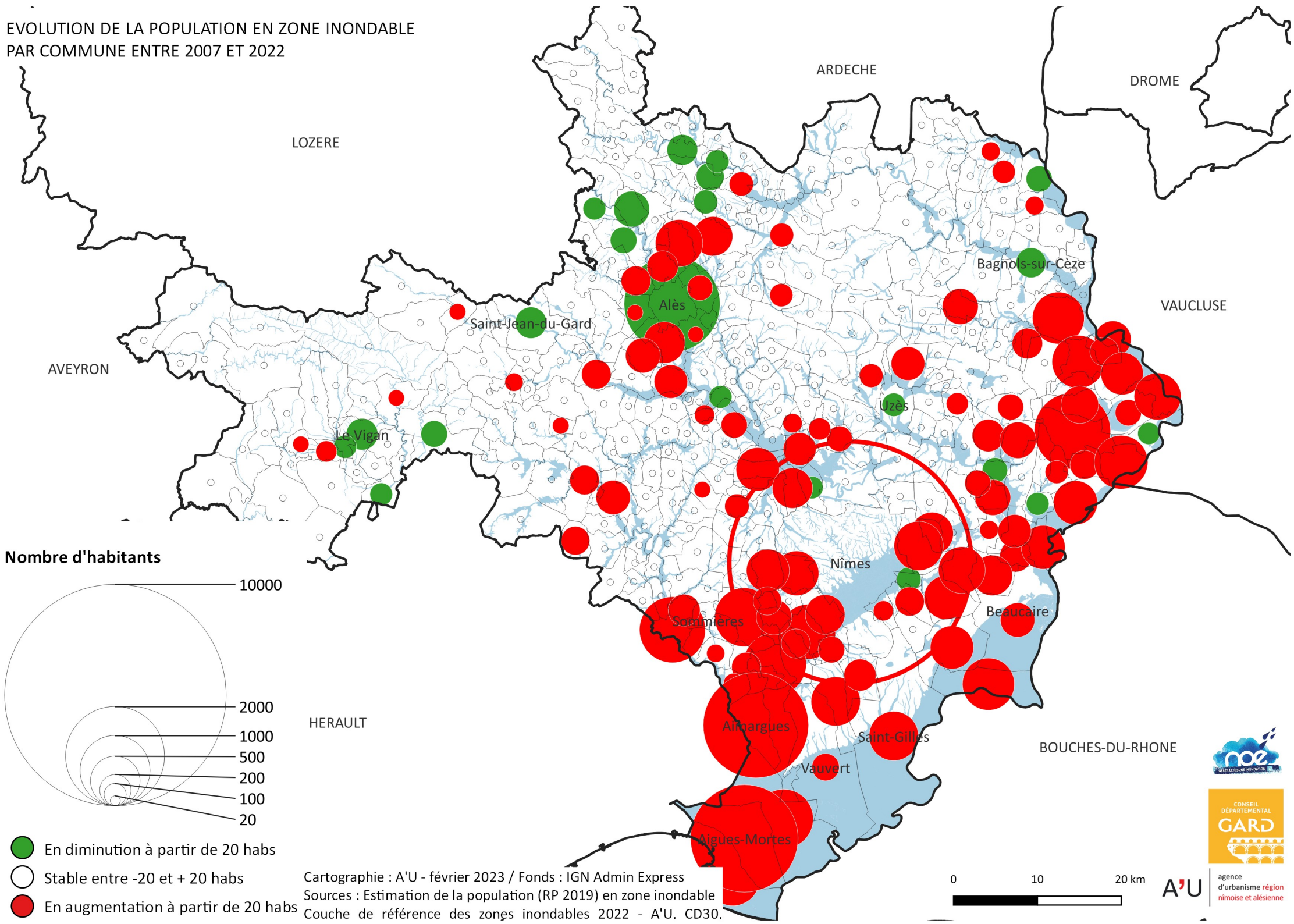
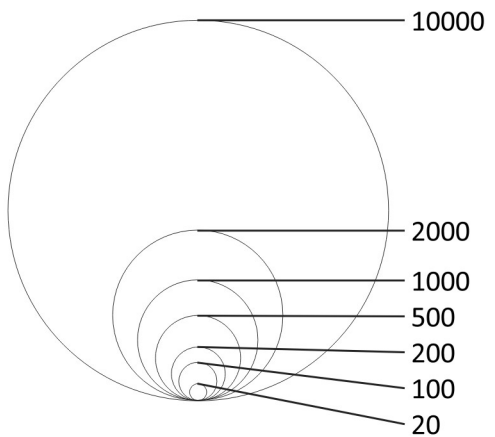


# EVOLUTION DE LA POPULATION EN ZONE INONDABLE PAR COMMUNE ENTRE 2007 ET 2022

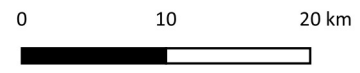


Nombre d'habitants



- En diminution à partir de 20 habs
- Stable entre -20 et + 20 habs
- En augmentation à partir de 20 habs

Cartographie : A'U - février 2023 / Fonds : IGN Admin Express  
Sources : Estimation de la population (RP 2019) en zone inondable  
Couche de référence des zones inondables 2022 - A'U, CD30.



**A'U** agence d'urbanisme région nîmoise et aliénoise