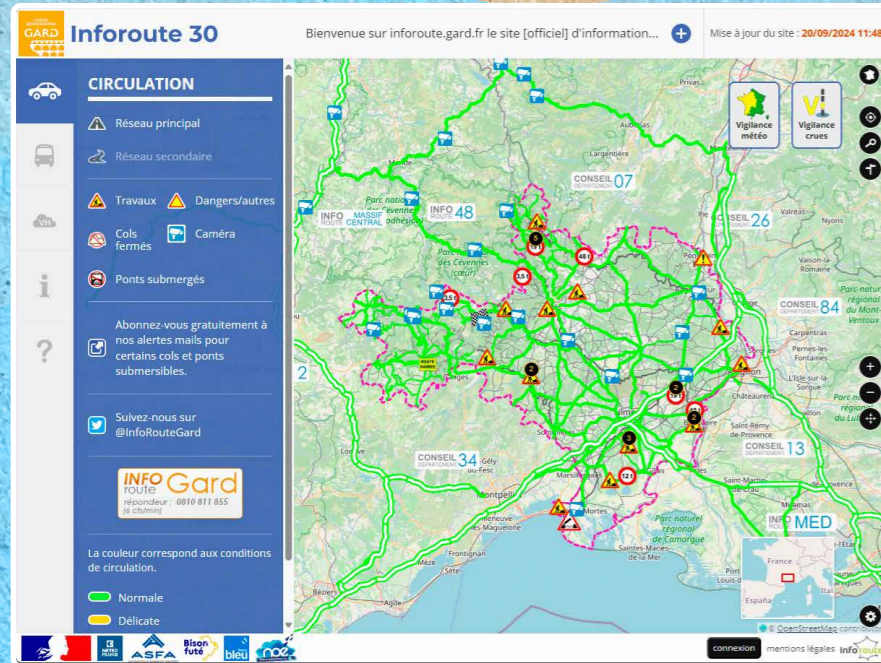


# Vigilance météo ?

Je m'informe avant de prendre la route !



Je consulte le site  
Inforoute 30 :  
[inforoute.gard.fr](http://inforoute.gard.fr)

De l'information également à  
disposition sur le compte  
[@InfoRouteGard](https://twitter.com/InfoRouteGard) sur X (ex Twitter)



## Un site internet dédié aux inondations dans le Gard




- Mon habitation est-elle en zone inondable ?
- Quelles sont les principales crues dans le Gard, sur ma commune ?
- Quelles actions puis-je conduire pour protéger ma famille mon logement, mon entreprise ... ?
- Quelles sont les acteurs de la prévention dans le Gard, sur mon bassin versant ?

Connaitre et comprendre les risques inondations qui impactent le Gard pour mieux s'en prémunir tel est l'objectif principal de Noé créé et administré par le Conseil départemental du Gard, en partenariat avec les acteurs de la prévention des inondations.



[noe.gard.fr](http://noe.gard.fr)





# 5 rubriques proposées

Permettant à chacun de comprendre ce que sont les inondations dans le Gard, où s'informer, qui fait quoi.

Mais aussi pour ceux qui veulent aller plus loin un observatoire du risque inondation et un espace dédié aux collectivités



## Anticiper

Connaître et comprendre le risque inondation, son évolution, le phénomène cévenol, les différents types d'inondation ; savoir où trouver les informations clefs.

En cas de pluies intenses, votre voiture peut devenir un piège mortel



## Se préparer

Connaître les conduites à tenir en cas d'inondation, avant pendant et après, pour se protéger soi-même, sa famille, son logement, son entreprise ou activité agricole.

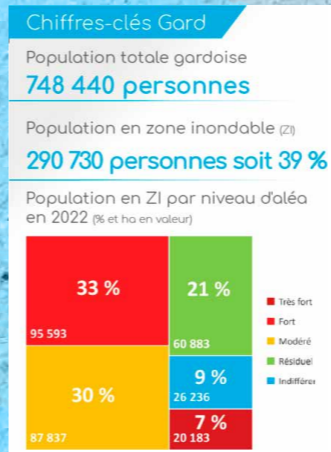


## Agir

Connaître la politique de prévention des risques inondation conduite dans le Gard, les acteurs et actions développées.



## Observatoire



Créé en 2006, l'observatoire permet au travers d'indicateurs, de mesurer l'état du risque dans le Gard, de suivre, d'évaluer les politiques publiques mises en œuvre et de diffuser la connaissance pour améliorer la résilience du territoire gardois.



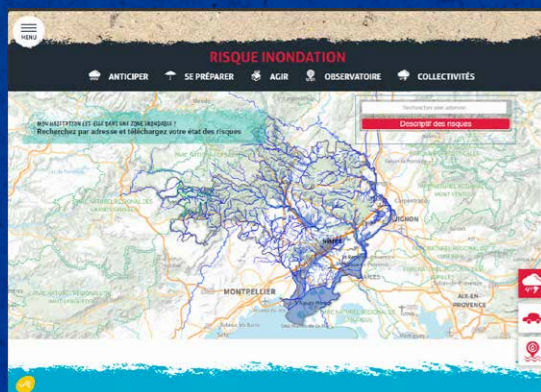
## Collectivités

Une rubrique permettant de comprendre l'évolution des politiques inondation et de connaître les outils pratiques, techniques et financiers au service des collectivités pour les accompagner dans la mise en œuvre de leurs actions de prévention des inondations. Y sont détaillés : les outils liés à l'aménagement du territoire, à la réduction de la vulnérabilité de l'existant, à l'information préventive, à la gestion de crise et aux ouvrages de protection.

# Des outils pratiques

## Cartographie dynamique

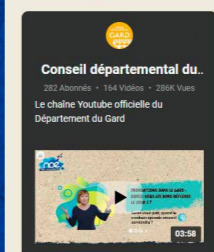
Renseignez votre adresse et visualisez si vous êtes en zone inondable puis téléchargez la fiche descriptive pour en savoir plus : existe-t-il sur ma commune, un Plan de Prévention du Risque Inondation (PPRI), des repères de crues ? Ma commune bénéficie-t-elle d'une démarche de réduction de la vulnérabilité des logements (ALABRI) ?...



## Vidéos, tutos pratiques

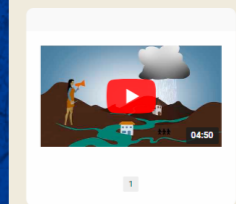
Lien direct vers les sites dédiés vigilances météo, vigicrues et inforoute Gard

"Serez vous prêt pour la prochaine inondation dans le Gard ?"



En vidéo sur youtube, réponse à la question :

"SMBV, syndicat de rivière, EPTB : mais c'est quoi ?"



En vidéo, sur youtube

"Peut-on prévoir une inondation ?"

