



**PRÉFET
DU GARD**

*Liberté
Égalité
Fraternité*

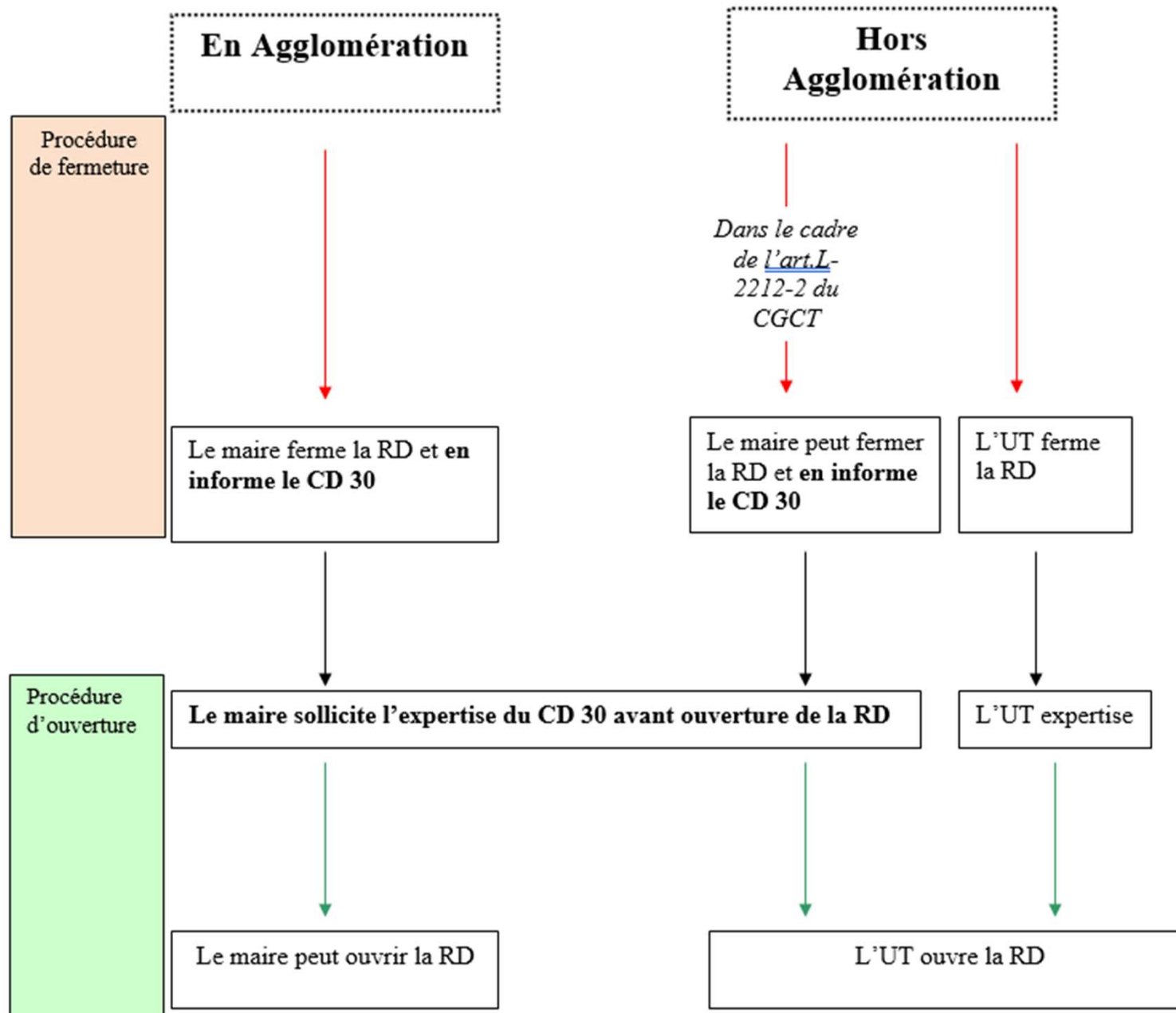
La commune au cœur du dispositif de sécurité civile



Syndicat d'Aménagement
du Bassin versant de la Cèze
et petits affluents du Rhône



Procédure de gestion des routes départementales



Les principaux points vulnérables sur les RD

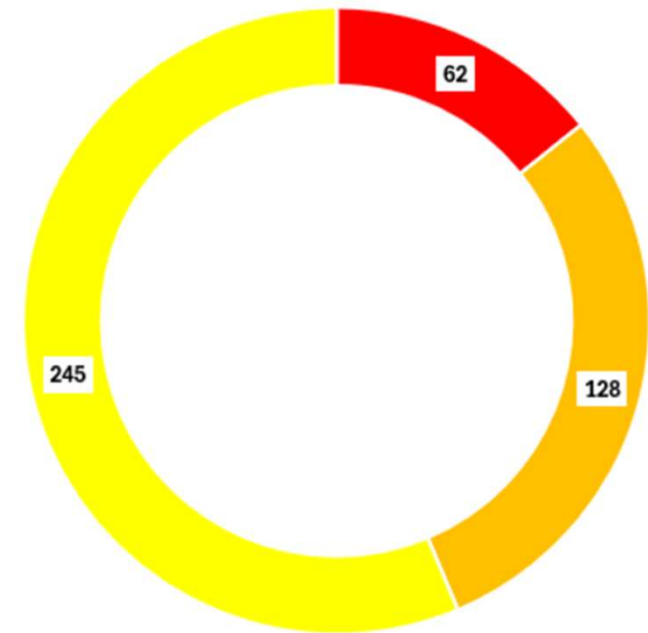


Réseau routier départemental : points vulnérables au risque inondation classés par niveau de desserte (octobre 2025)

Une étude 2024/205 pour :

- **Identifier** les points bas (RD) régulièrement inondés
- **Étudier** les conditions de leur sécurisation

435 points routiers inondables dont 66 ponts submersibles

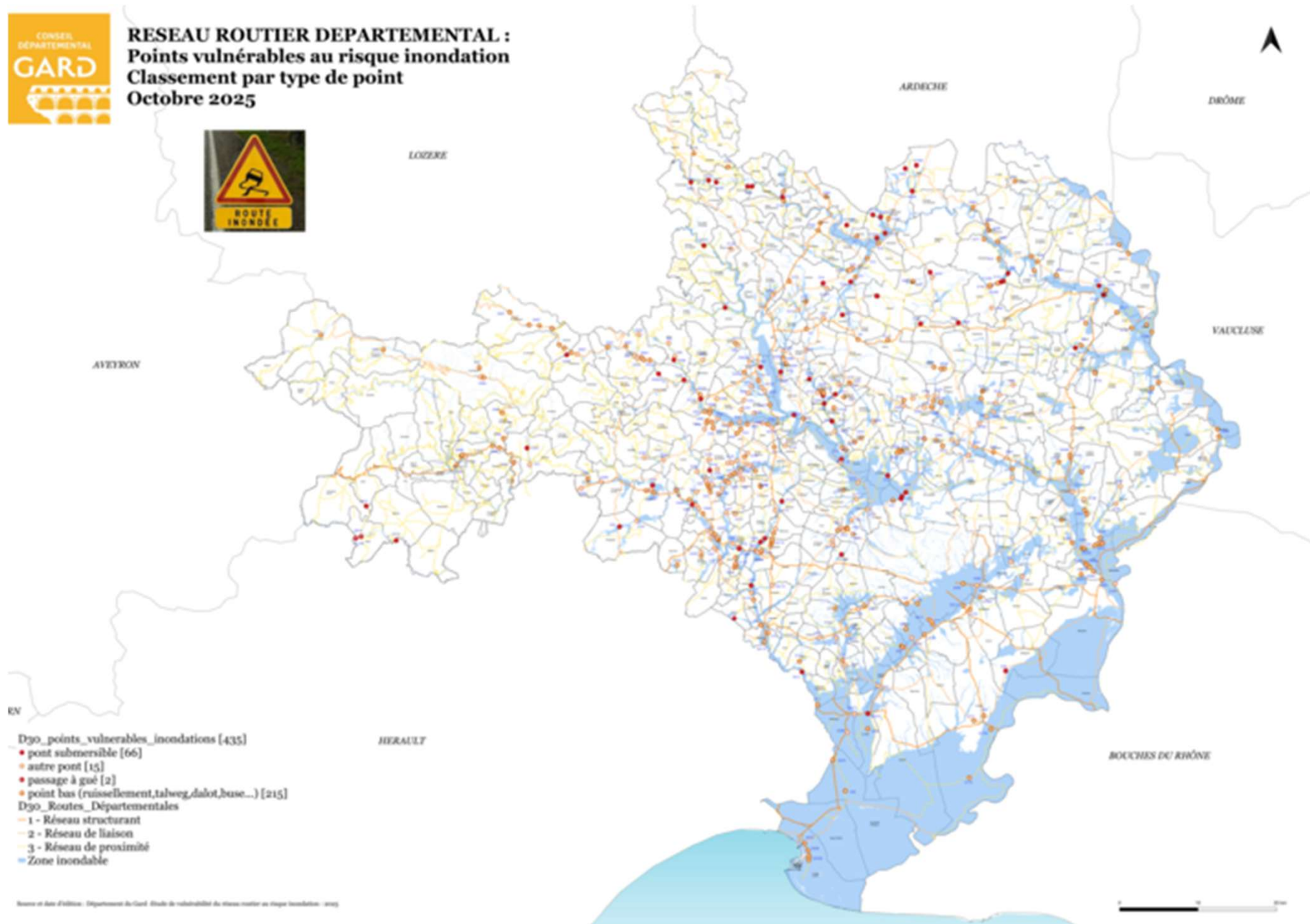


■ réseau structurant ■ réseau de liaison ■ réseau de proximité

Les principaux points vulnérables sur les RD



**RESEAU ROUTIER DEPARTEMENTAL :
Points vulnérables au risque inondation
Classement par type de point
Octobre 2025**



Noé un outil gardois au service des collectivités



<https://noe.gard.fr>

Un site = 3 objectifs :

1 Acculturation grand public citoyen acteur de sa sécurité

- Rubriques : **Anticiper, Se préparer, Agir** :
 - Vision des risques inondation gardois,
 - Adopter les bons comportements
 - Connaitre les acteurs et actions conduites

2 Centraliser analyser et diffuser la connaissance

Rubrique: **Observatoire**

- Des données à disposition des communes (format numérique, SIG)
- Des cartographies dynamiques (Mon habitation est-elle en zone inondable ?, PPRI, ALABRi, ZIP/ZICH, repère de crue, ORIG) dynamiques vous permettant de visualiser l'ensemble des données de l'observatoire à l'échelle de votre commune ou intercommunalité

Historique de l'Observatoire

Connaissance du risque

Prévision, vigilance et gestion de crise

Urbanisation et réduction de la vulnérabilité

Information préventive et Sensibilisation

Crues et sinistralité

Noé un outil gardois au service des collectivités



<https://noe.gard.fr>

3 Aider les collectivités à intégrer le risque dans leurs actions

Rubrique : **Collectivités**

- Comprendre les évolutions des politiques et identifier les outils financiers
- Connaitre les leviers d'actions :
 - Aménagement du territoire et urbanisme
 - Adaptation de l'existant
 - Information préventive
 - Anticipation et gestion de crise
 - Protection

Retrouvez les carto dynamiques et supports de cette session sur le site internet Noé

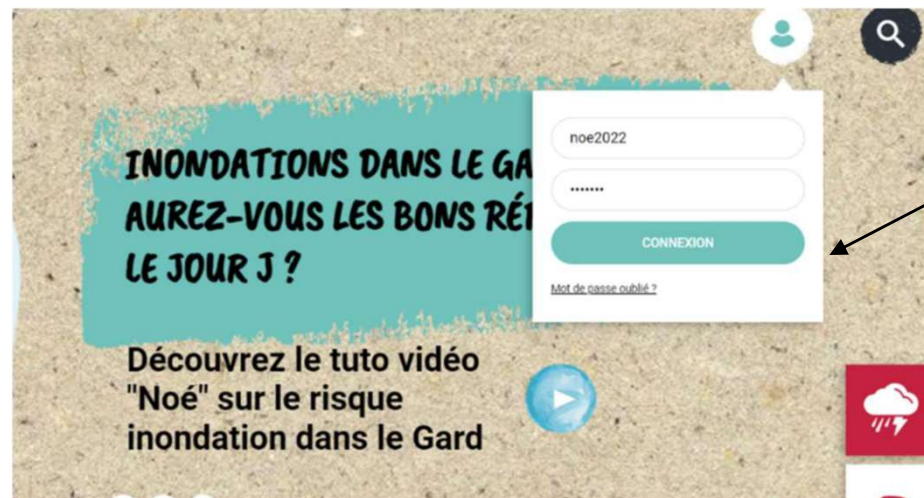


Procédure de connexion espace réservé « collectivité »

1 Se connecter : <https://noe.gard.fr>

2 Renseignez en haut à droite sur la page d'accueil

identifiant noe2022 et le **mot de passe** noe2022: puis cliquez sur connexion



Vous êtes bien connecté.e lorsque la barre de navigation affiche : noe.gard.fr/accueil-utilisateur.html

3 Descendez dans la page et cliquez sur l'icône



4 Cliquez sur accéder à l'espace documentaire puis sur les cartographies dynamiques **vous permettant de visualiser l'ensemble des données de l'observatoire à l'échelle de votre commune ou intercommunalité**

Et/Ou sur les documents « formation gestion de crise » et télécharger les documents qui vous intéressent. pour les télécharger



Merci pour votre attention

Pour aller plus loin sur la politique de prévention des inondations dans le Gard:
consultez le site internet dédié [Noé](https://noe.gard.fr)



<https://noe.gard.fr>

